
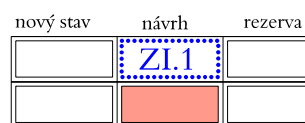


Legenda



HRANICE KATASTRŮ

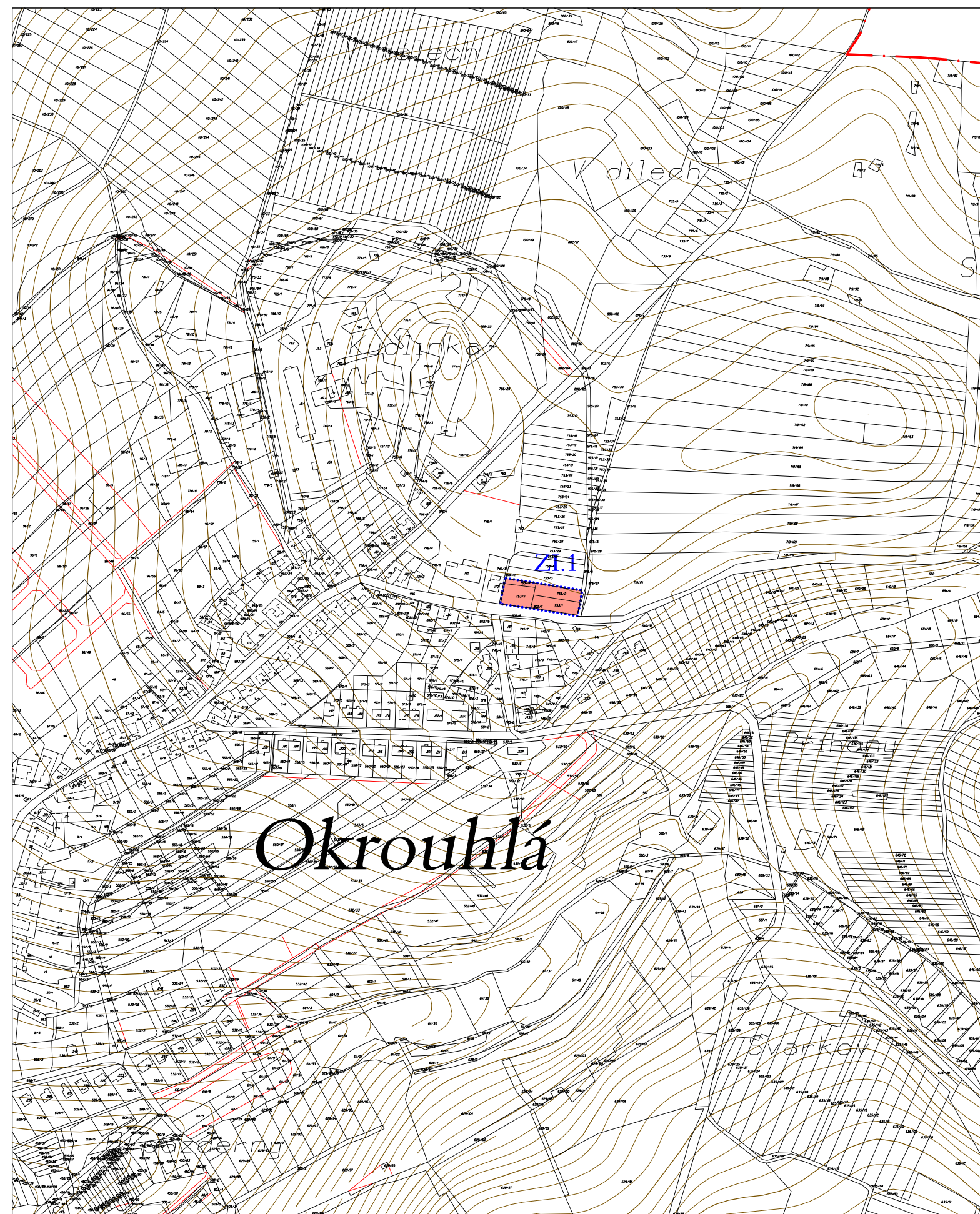
Legenda zm. č. I



HRANICE ZMĚN V ÚZEMÍ

PLOCHY BYDLENÍ
bydlení venkovského charakteru

Územní plán Okrouhlá



Záznam o účinnosti územně plánovací dokumentace

Název dokumentace	Územní plán Okrouhlá	
Vydávající orgán	obec Okrouhlá	
Nabytí účinnosti		
Oprávněná úřední osoba pořizovatele :		
Jméno a příjmení: Ing. Milan Štulpa	podpis :	razítko :
Odbor výstavby a územního plánování, Městský úřad Boskovice		
zpracovatel :	Ing.arch. Ladislav BROŽEK Ponětovice 70, 664 51 Ponětovice, tel. 773 445 340 infobrozek@archbrno.cz, www.archbrno.cz	
hlavní projektant :	Ing.arch. Ladislav Brožek	
zpracoval :	Martin Dvořák	
název akce :	ZMĚNA Č. I ÚZEMNÍHO PLÁNU OKROUHLÁ	
		IČO : 12147168
název výkresu :	HLAVNÍ VÝKRES	datum : březen 2016
		měřítko : 1 : 5 000
		č. výkr. : 2/ZI